

# STAROSTA POZNAŃSKI

GKG.GZE.4002.5744.2022

Województwo: Województwo wielkopolskie  
Powiat: Powiat poznański



## Uproszczony wypis z rejestru gruntów

według stanu na dzień: 2022-04-01 09:58:56

Jednostka rejestrowa gruntów: 302110\_4.0001.G3227

Jednostka ewidencyjna: Miasto Mosina

Obręb ewidencyjny: 302110\_4.0001, Mosina

Miejscowość:

### WŁAŚCICIELE/ WŁADAJĄCY:

UDZIAŁ: 1/1

charakter stanu władania: **własność**

Gmina lub związek międzygminny:

**GMINA MOSINA REGON: 631258626**

Siedziba: 62-050 Mosina ul. Plac 20 Października 1

UDZIAŁ: 1/1

charakter stanu władania: **użytkowanie wieczyste**

grupa rejestrowa: 5.4

Spółka handlowa nie będąca cudzoziemcem:

**AQUANET SPÓŁKA AKCYJNA Z SIEDZIBĄ W POZNANIU REGON: 630999119**

Siedziba: 61-492 Poznań DOLNA WILDA 126

### DZIAŁKI EWIDENCYJNE:

Ark. mapy	Numer działki ewidencyjnej	Położenie gruntów	Opis użytku	Symbol klasoużytku	Powierzchnia		Numer księgi wieczystej
					użytku [ha]	działki [ha]	
17	928/5		Tereny różne	Tr	6.1788	6.1788	29691 \$.
Identyfikator działki: 302110_4.0001.928/5							
17	2636/1		Grunty pod rowami Tereny różne	W Tr	0.1800 12.6669	12.8469	29691 \$.
Identyfikator działki: 302110_4.0001.2636/1							

Łączna powierzchnia wybranych działek: 19.0257

Całkowita powierzchnia jednostki rejestrowej: 36.4515

Jednostka rejestrowa gruntów: 302110\_4.0001.G4113

Jednostka ewidencyjna: Miasto Mosina

Obręb ewidencyjny: 302110\_4.0001, Mosina

Miejscowość:

### WŁAŚCICIELE/ WŁADAJĄCY:

UDZIAŁ: 1/1

charakter stanu władania: **własność**

grupa rejestrowa: 4.1

Gmina lub związek międzygminny:

**GMINA MOSINA REGON: 631258626**

Siedziba: 62-050 Mosina ul. Plac 20 Października 1

### DZIAŁKI EWIDENCYJNE:

Ark. mapy	Numer działki ewidencyjnej	Położenie gruntów	Opis użytku	Symbol klasoużytku	Powierzchnia		Numer księgi wieczystej
					użytku [ha]	działki [ha]	
18	929		Drogi	dr	0.5810	0.5810	37616 \$.


Identyfikator działki: 302110\_4.0001.929

Łączna powierzchnia wybranych działek: 0.5810

Całkowita powierzchnia jednostki rejestrowej: 3.6003

W dniu: 01.04.2022

dokument sporządzony przez: Patrycja Pacanowska

  
.....  
(podpis)



Poznań, dnia: 01.04.2022

Z up. STAROSTY POZNAŃSKIEGO

  
*Patrycja Pacanowska*  
Referent  
Powiatowy Ośrodek Dokumentacji  
Geodezyjnej i Kartograficznej

.....  
(imię i nazwisko osoby upoważnionej)



# STAROSTA POZNAŃSKI

GKG.GZE.4002.5744.2022

Województwo: Województwo wielkopolskie  
Powiat: Powiat poznański



## Uproszczony wypis z rejestru gruntów

według stanu na dzień: 2022-04-01 09:58:23

Jednostka rejestrowa gruntów: 302110\_5.0021.G32

Jednostka ewidencyjna: Gmina Mosina

Obręb ewidencyjny: 302110\_5.0021, Sowiniec

Miejscowość:

### WŁAŚCICIELE/ WŁADAJĄCY:

UDZIAŁ: 1/1

charakter stanu władania: **własność**

Powiat:

**POWIAT POZNAŃSKI REGON: 631257992**

Siedziba: 60-509 Poznań Jackowskiego 18

UDZIAŁ: 1/1

charakter stanu władania: **zarząd**

grupa rejestrowa: 11.1

Powiatowa jednostka organizacyjna bez osobowości prawnej:

**ZARZĄD DRÓG POWIATOWYCH REGON: 631281080**

Siedziba: 61-851 Poznań ZIELONA 8

### DZIAŁKI EWIDENCYJNE:

Ark. mapy	Numer działki ewidencyjnej	Położenie gruntów	Opis użytku	Symbol klasoużytku	Powierzchnia		Numer księgi wieczystej
					użytku [ha]	działki [ha]	
1	28		Drogi	dr	0.8800	0.8800	PO1M/00056022/8

Identyfikator działki: 302110\_5.0021.28

Łączna powierzchnia wybranych działek: 0.8800

Całkowita powierzchnia jednostki rejestrowej: 2.9100

Jednostka rejestrowa gruntów: 302110\_5.0021.G8

Jednostka ewidencyjna: Gmina Mosina

Obręb ewidencyjny: 302110\_5.0021, Sowiniec

Miejscowość:

### WŁAŚCICIELE/ WŁADAJĄCY:

UDZIAŁ: 1/1

charakter stanu władania: **własność**

Gmina lub związek międzygminny:

**GMINA MOSINA REGON: 631258626**

Siedziba: 62-050 Mosina ul. Plac 20 Października 1

UDZIAŁ: 1/1

charakter stanu władania: **użytkowanie wieczyste**

grupa rejestrowa: 5.4

Spółka handlowa nie będąca cudzoziemcem:

**"AQUANET" SPÓŁKA AKCYJNA REGON: 630999119**

Siedziba: 61-492 Poznań ul. Dolna Wilda 126

### DZIAŁKI EWIDENCYJNE:

Ark. mapy	Numer działki ewidencyjnej	Położenie gruntów	Opis użytku	Symbol klasoużytku	Powierzchnia		Numer księgi wieczystej
					użytku [ha]	działki [ha]	
1	27/4		Tereny różne Lasy Grunty zadrzewione i zakrzewione	Tr Ls Lz	14.8500 6.7000 0.6700	22.2200	PO1M/00029693/4

Identyfikator działki: 302110\_5.0021.27/4

1	29/13		Tereny różne	Tr	24.3600	24.3600	PO1M/00029693/4
---	-------	--	--------------	----	---------	---------	-----------------


Identyfikator działki: 302110\_5.0021.29/13

Łączna powierzchnia wybranych działek: 46.5800

Całkowita powierzchnia jednostki rejestrowej: 90.8800

W dniu: 01.04.2022

dokument sporządzony przez: Patrycja Pacanowska

  
(podpis)



Poznań, dnia: 01.04.2022

Z up. STAROSTY POZNANSKIEGO

  
*Patrycja Pacanowska*  
Referent  
Powiatowy Ośrodek Dokumentacji  
Geodezyjnej i Kartograficznej

.....  
(imię i nazwisko osoby upoważnionej)

# STAROSTA POZNAŃSKI

GKG.GZE.4002.5744.2022

Województwo: Województwo wielkopolskie  
Powiat: Powiat poznański  
Jednostka ewidencyjna: Miasto Puszczykowo  
Obręb ewidencyjny: **302102\_1.0003, Niwka**  
Miejscowość: Puszczykowo (idTERYT: 0971376)

## Uproszczony wypis z rejestru gruntów

według stanu na dzień: 2022-04-01 09:57:13

Jednostka rejestrowa gruntów: **302102\_1.0003.G199**

### WŁAŚCICIELE/ WŁADAJĄCY:

UDZIAŁ: 1/1

charakter stanu władania: **własność**

Gmina lub związek międzygminny:

**Miasto Puszczykowo REGON: 631257874**

Siedziba: 62-040 Puszczykowo ul. Podleśna 4

UDZIAŁ: 1/1

charakter stanu władania: **użytkowanie wieczyste**

grupa rejestrowa: 5.4

Spółka handlowa nie będąca cudzoziemcem:

**" AQUANET" SPÓŁKA AKCYJNA REGON: 630999119**

Siedziba: 61-492 Poznań DOLNA WILDA 126

### DZIAŁKI EWIDENCYJNE:

Ark. mapy	Numer działki ewidencyjnej	Położenie gruntów	Opis użytku	Symbol klasoużytku	Powierzchnia		Numer księgi wieczystej
					użytku [ha]	działki [ha]	
12	1136		Lasy Grunty orne	LsVI RVI	6.3013 2.4962	<b>8.7975</b>	PO2P/00128876/5


Identyfikator działki: **302102\_1.0003.1136**

Całkowita powierzchnia jednostki rejestrowej: **8.7975**

W dniu: 01.04.2022

dokument sporządzony przez: Patrycja Pacanowska

Poznań, dnia: 01.04.2022

  
(podpis)



Z up. STAROSTY POZNANSKIEGO

*Patrycja Pacanowska*  
Referent  
Powiatowy Ośrodek Dokumentacji  
Geodezyjnej i Kartograficznej

(imię i nazwisko osoby upoważnionej)